COOTRAUPAR

11/19/2010 11:53

11/19/2010 11:54

11/19/2010 11:54

LP
0:00:01:24
♪16b
2 9 2009
8:44:46AM
P-MENU

10 14 2009
7:03:28AM

10 6 2010
7:28:42AM

RUTAS ESTRATÉGICAS

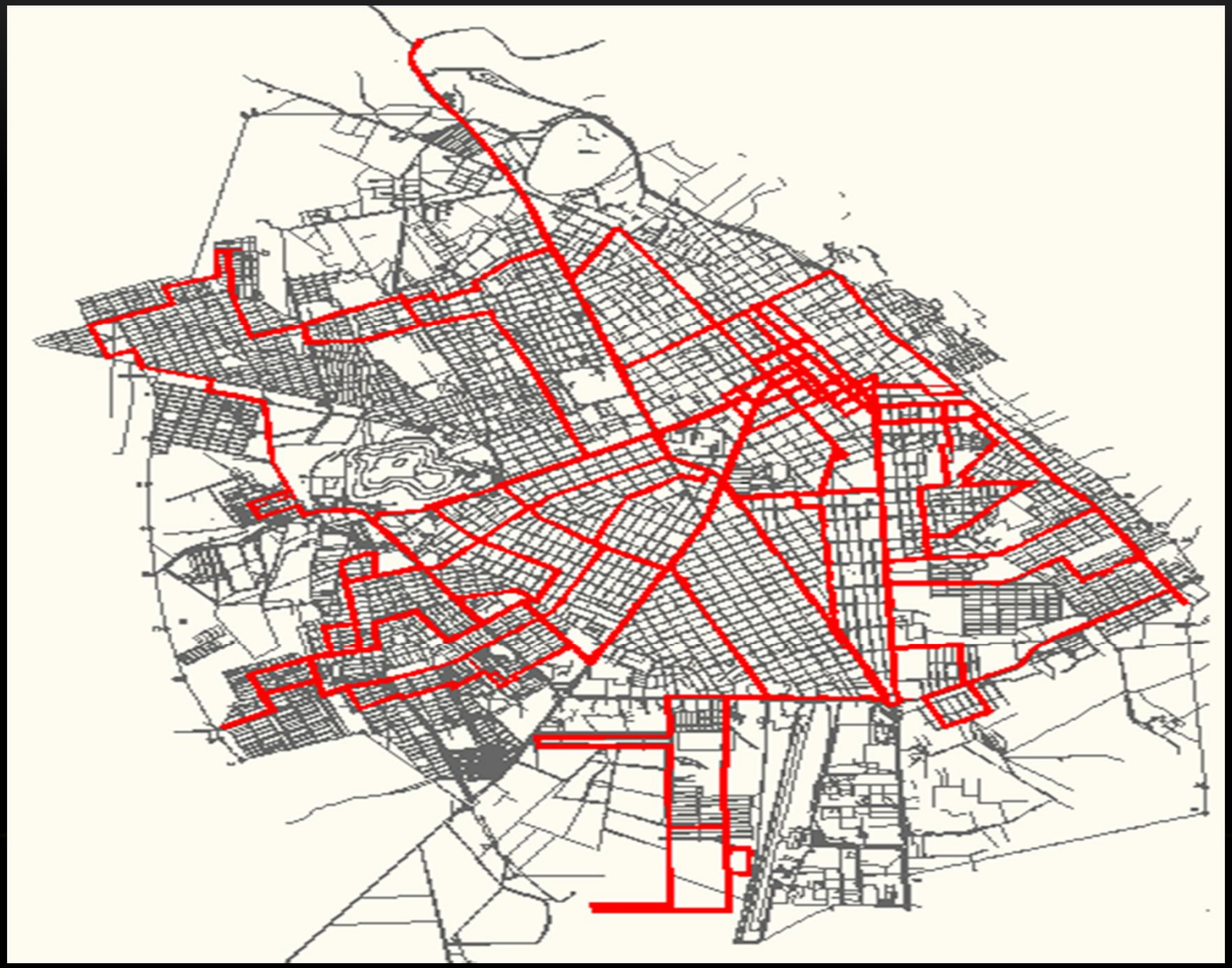

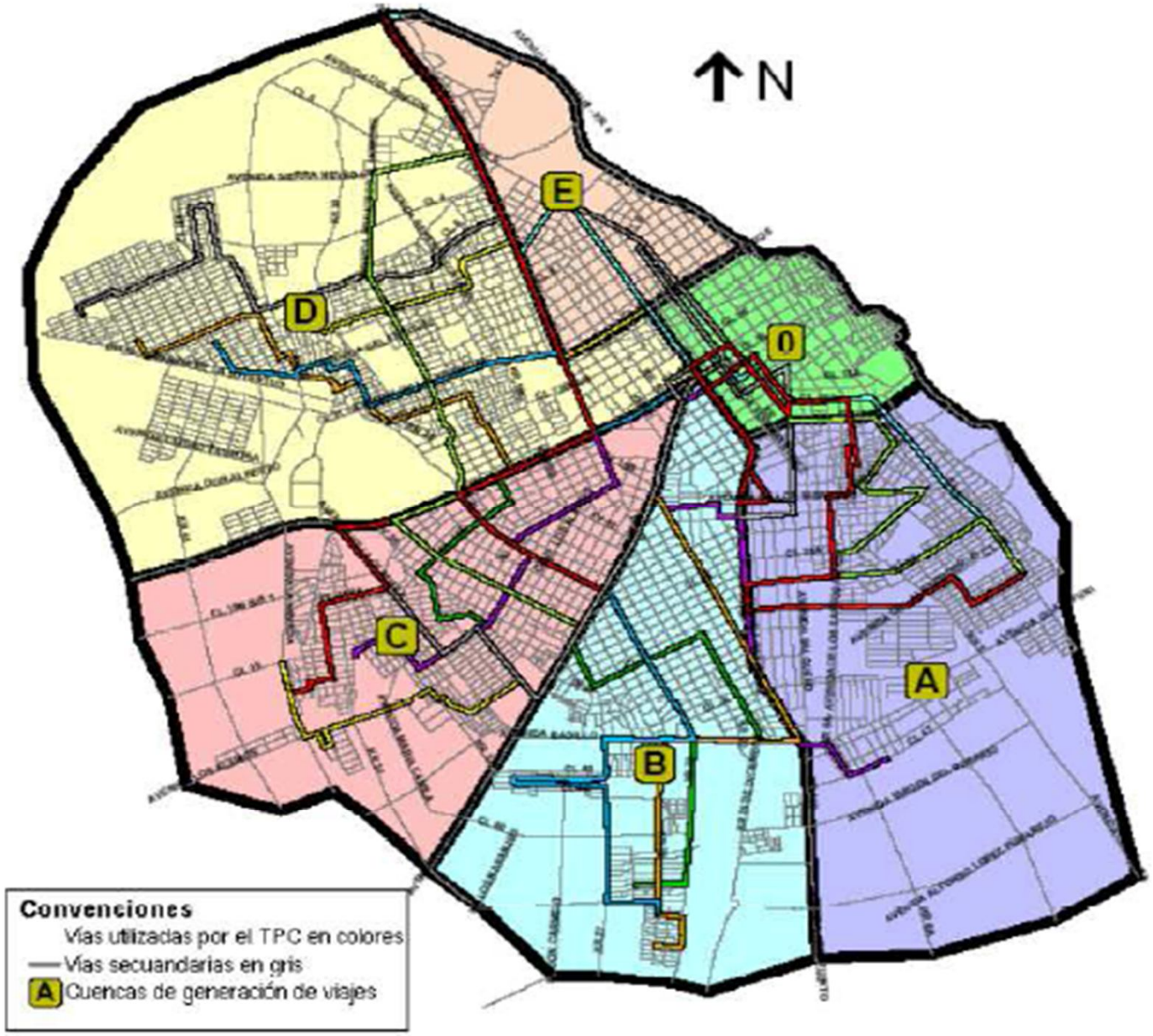
N
E
D
0
C
A
B
Convenciones
Vías utilizadas por el TPC en colores
Vías secuandarias en gris
A Cuencas de generación de viajes

DESCRIPCIÓN DEL SETP

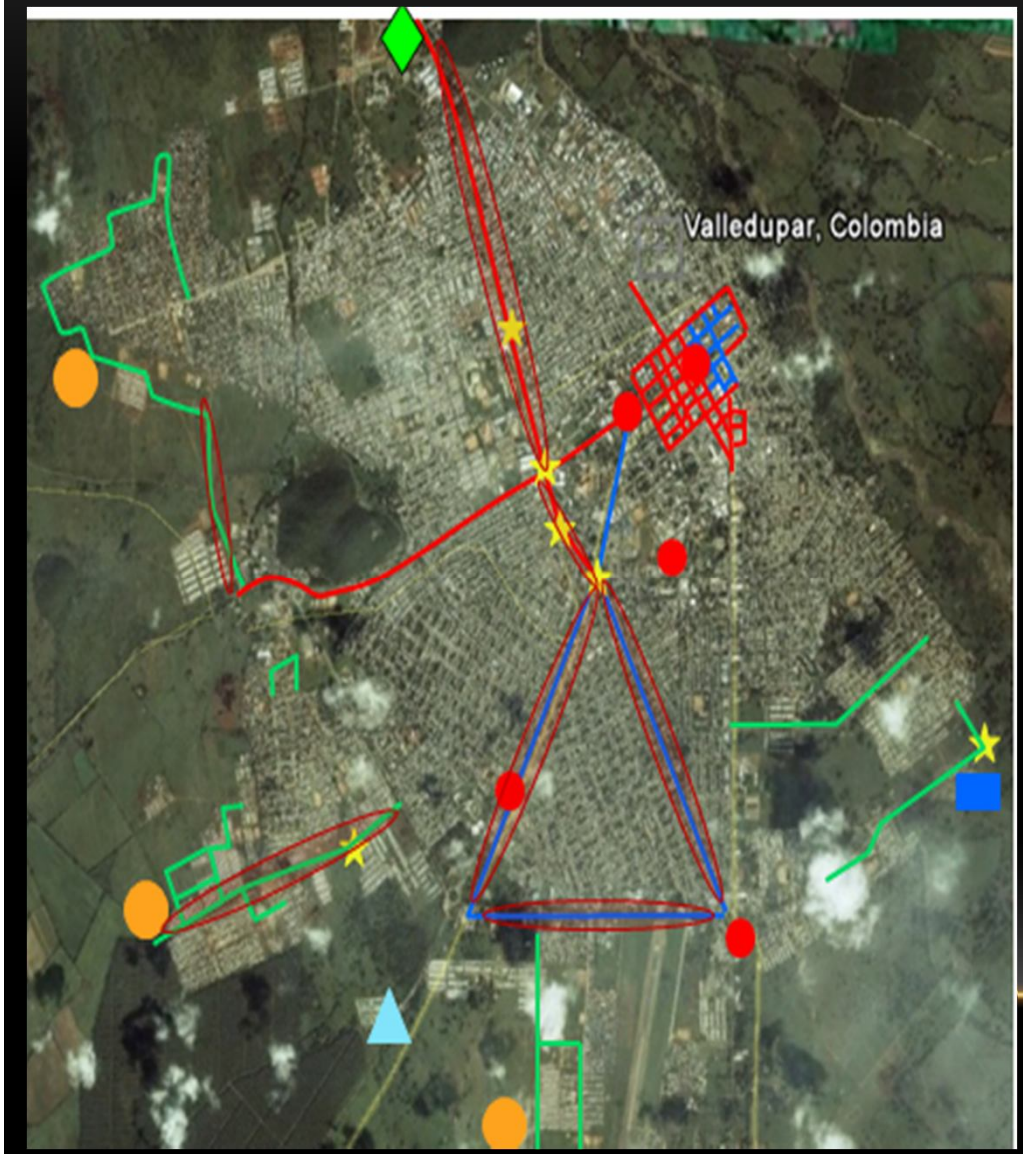

Fase 1: Adecuación de infraestructura para la operación de 14 rutas estratégicas para atender el 70% de la demanda de transporte.

Intervención de 41 km de vías.

10 km reconstrucción total calzada y esp público

15 km reconstrucción esp público.

16 km vías nuevas.

Adecuación de 6 intersecciones conflictivas

17 Km de ciclovias

3 portales con servicios complementarios.

1 centro de despacho

1 centro de integración modal

1 centro de despacho e integración modal

5 zonas integración urbana

HOHNER
hugobracho@hotmail.com

GRACIAS